

Vorbereitungen und Wanderführungen im Wanderjahr 2022




Monika Rogalski
Wanderwartin



Thomas Braun



Klaus Dingeldein




Barthel Funk



Jutta Grabkowsky



Margitta Hamornyik



Edo Marken



Todd Hill



Roland
Masermann



Susanne
Reppenhagen



Wolfgang
Reppenhagen



Monika Reis



Walter Reis



Joachim Rogalski

Start ins Wanderjahr 2022

Winterwanderung durch den Mayener Stadtwald am 12. Januar 2022



Wanderstrecke 13 Kilometer



Eiterbachweiher



Im Stadtwald



Am Fünfkantstein



Bericht: Wochenzeitung Mayen-Mendig



Wanderführung:
Roland Masermann Klaus Dingeldein



Vorbereitung
Joachim Rogalski



Rast an der
Hütte am Eiterbachweiher



Abwärts ins Nettetal



Schloss Bürresheim



Schloss Bürresheim



Ausblick über das Nettetal
zur Ahl



Blick zum Schloss Bürresheim



Zurück am Fünfkantstein



Keine Nettequerung ohne Brücke



Wanderführung
Susanne Reppenhagen

Start ins Wanderjahr 2022 mit einer Kurzwanderung zum Freizeitzentrum im Nettetal am 12. Januar 2022

Vorbereitung und Fotos: Joachim Rogalski

Im Freizeitzentrum

Auf dem Grennebachweg

Rast im Freizeitzentrum

Abwärts ins Nettetal

Die Wandergruppe auf dem Weg ins Freizeitzentrum

Ankunft im Freizeitzentrum

Wanderung über die Ahl zur Glühweinstation im Freizeitzentrum am 2. Februar 2022

Wanderstrecke 7,7 Kilometer

An der Glühweinstation
Wolfgang Reppenhagen

Wanderführung:
Barthel Funk

Vorbereitung
Wolfgang Reppenhagen

Am Punschausschank
Wolfgang Häusler

Im Nettetal

Die Eifelvereinswanderer vor der Grillhütte im Freizeitzentrum

Hammesmühle im Nettetal

Bericht:
Wochenzeitung
Mayen-Mendig

Historischer Steinbruch: Die Ahl

Schloss Bürresheim im Nettetal

Vorbereitung
Wolfgang Reppenhagen

Von der Blumenrather Heide nach Nitztal am 16. Februar 2022

Auf der Blumenrather Heide

Wanderstrecke 11 Kilometer

Wanderführung:
Susanne Reppenhagen

Ankunft an der Finnhütte

Blumenrather Heide

Im Nitzbachtal



Wegekreuz im Wald

Holzlagerplatz am Denskopf

Wegweiser zum Sechskantstein

Stausee im Steinbachtal

Holzlagerplatz im Steinbachtal

Im Vorbereitungsteam
Monika Rogalski

Kleine Runde am Laacher See am 22. Februar 2022

Wanderführung:
Joachim Rogalski

Karte: Norgart Gudat

Wanderstart
am Hotel Waldfrieden

Wanderstrecke: 6,3 Kilometer

Ankunft in Maria Laach

Die Wandergruppe am Laacher See

Aschermittwochswanderung durch die Thürer Wiesen nach Mendig am 2. März 2022

Wanderstart am Ostbahnhof in Mayen

Vorbereitung
Wolfgang Reppenhagen

Wanderführung
Susanne Reppenhagen

Karte mit Wanderstrecke
Norgart Gudat
9,2 Kilometer

Einkehr in Mendig

Die Wandergruppe auf dem Weg nach Mendig

In den Thürer Wiesen

Moselwanderung rund um Cochem am 16. März 2022

Wanderstart in Cochem-Cond

Bericht
Wochenzeitung
Mayen-Mendig

Wanderführung
Thomas Braun

Karte mit Wanderstrecke 12,1 km

Auf dem Moseluferweg

Moselpromenade in Cochem

Blick nach Klotten

Die Wandergruppe auf der Aussichtskanzel „Wetterfahne“

Ausblick zur Reichsburg in Cochem

Aufstieg zur Hunsrückhöhe

Bildstock 7 Schmerzen Maria

Schottische Hochlandrinder am Dainzhof

Ankunft an der Wegekapelle

Ausblick von der Aussichtskanzel „Brauselay“

Mitgliederversammlung mit Neuwahl des Vorstandes am 19. März 2022

Bericht
Rhein-
Zeitung

Eröffnung der Veranstaltung

Joachim Rogalski, Vorsitzender
Walter Reis, Stellvertreter
Monika Reis, Schriftführerin
Susanne Reppenhagen, Kassenwartin
Monika Rogalski, Wanderwartin (fehlt)
Norgart Gudat, Medien- und Pressewartin
Klaus Dingeldein, Naturschutzwart
Wolfgang Reppenhagen, Wegewart (fehlt)
Beisitzer: Willi Neukirchen,
Roland Masermann, Edi Sürth

Ehrungen durchgeführt von
Landrat Dr. Alexander Saftig

Grußworte des Oberbürgermeisters
Dirk Meid

Vorstandsmitglieder

Silberne Verdienstnadel für
den Vorsitzenden Joachim Rogalski

Grüne Verdienstnadel für
Naturschutzwart Klaus Dingeldein

Silberne Verdienstnadel für
Wanderwartin Monika Rogalski

Rundgang auf der Rheininsel Niederwerth am 22. März 2022

Wanderführung
Klaus Dingeldein

Bericht Rhein-Zeitung

Blick in die Kirche

Wanderstart in Vallendar

Die Filialkirche St. Georg

Auf Niederwerth unterwegs

Blick nach Koblenz-Neuendorf

Rast am nördlichen Rheinufer

Blick rheinabwärts nach Bendorf

Blick nach Kesselheim

Die Wandergruppe unterwegs

Blick rheinaufwärts

Auf dem Nette-Natur-Weg zur Nettemündung in Weißenthurm am 30. März 2022

Im Vorbereitungsteam
Monika Rogalski

Wanderführung:
Joachim Rogalski und Walter Reis

Wanderstart in Plaidt

Karte mit Wanderstrecke 12 km

Ententeich in Plaidt

Einkehr in Weißenthurm

Biberratte

Die Wandergruppe am Nettewasserfall

Rast an der Nettemündung

Gut Nettehammer

Im Rauscherpark

Die Nettemündung

Von der Nettemündung
über den Rhein nach Irlich

Auf dem Nette-Schieferweg rund um Trimbs am 6. April 2022

Bericht
Wochenzeitung
Magen-Mendig

Karte
mit Wanderstrecke
10 km

Wanderstart in Trimbs

Wanderführung
Margitta Hamornyik

Blick nach Trimbs

Radwegtunnel

Alte Eisenbahnbrücke

Küchenschellen

Welling

Denkmäler in Trimbs

In Trimbs

Nettequerung

Nette - Wasserfall

Von Obermendig über Bell zum Erlenbrunnen im Kellbachtal am 19. April 2022

Wanderführung
Klaus Dingeldein

Laurentiuskapelle am Herrenhaus

Frankentor am Florinshof

Kellbachteich in Mendig

Tuffsteinregion
„Rauhbuur“

Karte
mit Wanderstrecke 6,5 km
Norgart Gudat

Tuffsteinwand

Erlenmühle im Kellbachtal

Basaltblock im Natursteinpark


Auf dem Karst- und Höhlenlehrpfad Breitscheid am 27. April 2022

Organisation
Joachim Rogalski

Karte mit Wanderstrecken (grün und rot 5,7 km)

Bericht Wochenzeitung
Mayen-Mendig

Alter Steinbruch



Erdbachquelle

Kleingrubenloch mit
Erdbachschwinde

Blick zum Kalksteinwerk

In der Tropfsteinhöhle
„Herbstlabyrinth“

Große Steinkammer

LITERA-TOUR: Mit Eichendorff am Rhein – Auf der Traumschleife Rheingold am 29. April 2022

Wanderführung
Jutta Grabkowsky

Karte mit Wanderstrecke 12 km
Norgart Gudat

Picknick hoch über dem Rhein

Start und Ziel auf dem Wanderparkplatz bei Rheinbay

Blick rheinaufwärts nach Fellen

Europakanzel

Kestert

Blick zum Ehrenthaler Werth

Blick nach Kestert

Blick zum Ehrenthaler Werth

Wanderung im Arbachtal zur Zeit der Sumpfdotterblumenblüte am 4. Mai 2022

Sumpfdotterblumen

Wanderführung
Roland Masermann

Karte mit Wanderstrecke 10,5 km

Wanderstart und Ziel in Arbach

Im Arbachtal

Die Wandergruppe im Arbachtal

Retterath

Wanderung über die Eifelhöhen

Im Vorbereitungsteam
Monika Rogalski

Wanderführer
Gruppe 2
Joachim Rogalski
8,5 km

Tag des Wanderns:
Auf dem Lahnwanderweg von Villmar über Runkel nach Limburg
am 14. Mai 2022

Karte mit Wanderstrecke
Norgart Gudat

Wanderführer
Gruppe 1
Walter Reis
13,2 km

Limburger
Dom

Villmar an der Lahn

Bericht
Wochenzeitung
Mayen-Mendig

Blick ins Lahntal

Blick zum Limburger Dom

Lahnlauf in Runkel

Burg Runkel

Fachwerkhäuser in Runkel

Eingang zur Burg

Burg Runkel

Auf dem Nette-Romantikpfad mit Abstecher zum Karmelenberg

Foto: Hans-Josef Roth

am 18. Mai 2022

Im Vorbereitungsteam
Monika Reis

Wanderführung
und Fotos
Walter Reis

Start in Ochtendung

Karte mit Wanderstrecke 12 km

Über das Maifeld

Wandergruppe
vor dem Karmelenberg

Vorbei an Felsformationen

Bewaldeter Karmelenberg

Marienkapelle auf dem Karmelenberg

Alter Steinbruch auf dem Karmelenberg

Blick über das Maifeld

Tageskulturfahrt nach Schwetzingen am 25. Mai 2022

Organisation
Joachim
Rogalski

Wochenzeitung
Magen-Mendig

Kurfürst Karl Theodor

Bronzeskulptur Spargelfrau
auf dem Schlossplatz



Im Schlossgarten: Barocke Gartenanlage mit Arionbrunnen

Badhaus

Im Badhaus

Im Schloss

Minerva-Tempel

Apollotempel

Rote Moschee

Loreley-Extratour am 8. Juni 2022

Wanderführung 1
Monika Reis

Karte
mit
Wanderstrecke
12 km

Wanderführung 2
Walter Reis

Burg Katz

Loreley-Statue

Im Forstbachtal

Durch Felder auf der Taunushöhe

Von St. Goarshausen
nach St. Goar
mit Burg Rheinfels

Vom „Spitznack“ zum Loreleyfelsen

Vom „Spitznack“ nach Oberwesel

Ausblick vom Loreleyfelsen

Auf dem Loreleyfelsen

Kultur- und Wanderwoche Berlin und Spreewald vom 24. Juni bis 1. Juli 2022

Organisation:
Joachim Rogalski

1. Wanderung in den Müggelbergen

2 Stadtführung in Köpenick

3 Schifffahrt auf der Spree Berlin - Mitte

Bericht
Wochenzeitung Mayen - Mendig

4 Im Nikolaiviertel

5 Besichtigung der Slawenburg Raddusch

6 Kahnfahrt im Spreewald

7 Vor der Reichstagskuppel

8 Im Friedrichstadtpalast

9 In Potsdam vor Schloss Sanssouci

Bericht
Wochenzeitung
Mayen-Mendig

10 Vor der Zitadelle in Spandau

11 Abreisetag:
Abschied vom Hotel am Müggelsee

Dankesworte zum Abschied
(Hotel am Müggelsee,
30. Juni 2022):
Norgart Gudat

Fotos:
Barthel Funk

Botanische Exkursion in der Ahl am 10. Juli 2022

Wanderführung:
Roland Masermann

Fotos: Jutta Grabkowsky

Natternkopf

In der Ahl

Sommerflieder



Gewöhnlicher Dost
mit Kaisermantel

Feinstrahl-Berufkraut

Gewöhnliche Waldrebe

Wilder Thymian

Große Klette

Über den Traumpfad Hochbermel nach Monreal am 13. Juli 2022

Im Vorbereitungsteam
Monika Rogalski

Wanderführung: Karte mit Wanderstrecke 10 km
Joachim Rogalski

Ankunft in Monreal

Fotos:
Walter Reis

Am Aussichtspunkt Hochbermel

Im Kimpelbachtal

Umrundung des Hochbermel

Eine Wanderung am Rande der Nacht:
Auf dem Bergheideweg im Menke-Park am 15. Juli 2022

Fotos:
Barthel Funk

Wanderführung:
Jutta Grabkowsky



Foto
Jutta Grabkowsky

Auf dem Kurschattensteig von Bad Bertrich am 23. Juli 2022

Wanderführung:
Monika
und
Walter Reis

Fotos Walter Reis

Karte mit Wanderstrecke 8,5 km

Abstieg nach Bad Bertrich

Aufstieg zum Hohenzollernturm

Blick nach Bad Bertrich

Auf dem Hohenzollernturm

Am Bismarckturm

Blick nach Bad Bertrich

Über die Eifelhöhen von Kaifenheim nach Roes am 2. August 2022

Wanderführung:
Wolfgang Reppenhagen
Wanderstrecke 4,5 km

Einkehr im Café Roeschen

Blick über das Elztal
zu den Vulkankegeln
Hochsimmer und Hochstein

Die Wandergruppe vor einem Strohballenstapel

In der Schwanenkirche

Blick zurück nach Kaifenheim

Erntezeit auf den Eifelhöhen

Blick über Roes nach Münstermaifeld

Die Schwanenkirche

Wandertour rund um Namedy am 10. August 2022

Karte mit Wanderstrecke 10,3 km
Norgart Gudat

Wanderführung:
Edo Harken

Blick vom Krahenberg nach Andernach

Leutesdorf

Vom Siebengebirgsblick ins Rheintal

Naturfreundehaus Edmundhütte Leutesdorf

Blick rheinabwärts nach Rheinbrohl

Am Hochkreuz

Blick vom Hochkreuz nach Eich

Von Kemmenau nach Bad Ems am 16. August 2022

Karte mit Wanderstrecke 5,5 km
Norgart Gudat

Wanderstart in Kemmenau

Wanderführung
Joachim Rogalski

Die Wandergruppe
vor dem Bismarckturm

Uferpromenade Kurviertel Bad Ems

Ausblick von der Bismarckhöhe zum Kurviertel Bad Ems

Die Russisch Orthodoxe Kirche

Vom „Historischen Schulweg Arft“ zur Wacholderhütte am 24. August 2022

Karte mit Wanderstrecke 10,1 km

Wanderführung
Klaus Dingeldein

Einkehr in der Wacholderhütte

Blick nach Langenfeld

Wacholderheide
bei Langscheid

Die Wandergruppe am Albertsblick auf dem Wacholderweg

Blick nach Hausten

Rast im Selbachtal

Nettequerung

Ortsteil Netterhöfe

Kapelle am Ortsrand
Netterhöfe

Wacholderheide

Von Bad Bertrich ins Übbachtal am 31. August 2022

Karte mit Wanderstrecke 11,3 km
Norgart Gudat

Abschluss
in Bad Bertrich

Wanderführung
Roland Masermann

Bericht Wochenzeitung
Mayen-Mendig

Rast auf der Hohley

Wanderstart an der Elfenmühle

Aufwärts zur Hohley

Durch die Elfengrotte

Am Elbesbach aufwärts

Elbesbachwasserfall

Durch das Übbachtal

Rast an der Ruine Entersburg

Eine Moselwanderung von Oberfell nach Dieblich am 7. September 2022

Einkehr in Dieblich

Wanderstart in Oberfell

Kobern-Gondorf

Wanderführung
Thomas Braun

im
Restaurant „Pistono“

Moselblick

Blick nach Niederfell

Bericht Wochenzeitung
Mayen-Mendig

Auf dem
Aussichtsturm
Mönch-Felix-Hütte

Über die Hunsrückhöhe

Karte
mit Wanderstrecke 11,7 km

Wanderhütte
„Felicia Mosella“

Aussichtskanzel „Hitzley“

Rast an der Röder-Kapelle

Blick in die Vulkaneifel

Staustufe
Lehmen

Lehmen

Rundwanderung von Kennfus zum Klidinger Wasserfall am 25. September 2022

Wanderung im Rahmen der „Deutschen Waldtage“ - Motto „Biologische Vielfalt erleben“

Karte
Wanderstrecke 10,6 km
Wanderführung Norgart Gudat
Roland Masermann

Salamander

Wanderstart in Kennfus

Im Erdenbachtal

Klidinger Wasserfall
Foto Roland Masermann

Auf der Kletterpassage

Bovist

Im Erdenbachtal

Eicheln
zwischen
Buchenlaub

Gelber Täubling

Im Klidinger Bachtal

Parasolpilz

Von Rhens zum Breyer Hämmchen am 28. September 2022

Karte mit Wanderstrecke 9,8 km

Fotos
Walter Reis

Wanderführung
Todd Hill

Wanderstart in Rhens

Abwärts nach Brey

Traumpfad Wolfsdelle

Brückerhohl
mit Bunkeranlagen

Ausblick ins Rheintal

Am Heiligenhäuschen

Ausblick ins Rheintal
zur Marksburg

Über die Hunsrückhöhe

Grabhügelgruppe

Rast bei der Weinbruderschaft
Breyer Hämmchen

Rund um den Bellerberg am 9. Oktober 2022

Wanderstrecke 6,9 km

Wanderführung
Joachim Rogalski

Karte
Norgart Gudat

Treffpunkt Hochsimmerhalle Ettlingen

Vorbei am Ettlinger Bellberg

Junker Schilling Platz

Im Kottenheimer Winfeld

Kleiner Bellberg

Kottenheimer Büden

Vulkanische Schlacke

Stadtspaziergang in Linz am Rhein am 18. Oktober 2022

Im Vorbereitungsteam
Monika Rogalski

Organisation:
Joachim Rogalski

Foto: Elfi Sürth

Stadtführung:
Peter Weinhold

Die Wandergruppe
am Ratsbrunnen

Fotos: Waltraud Bauer

Über alte Pilgerpfade von Virneburg nach Boos am 26. Oktober 2022

Vorbereitung
Klaura Dingeldein

Karte mit Wanderstrecke 9,1 km
Norgart Gudat

Wanderführung
Thomas Braun

Burgruine Virneburg

Einkehr in Boos

Ausblick von der Burg

Blick nach Boos

Ortschaft Virneburg im Nitztal

Der Nitzbach

Bunte Eifelwälder

Blick nach Freilingen

Blick nach Herresbach

Jahresabschlusswanderung: Auf dem Nette-Natur-Weg am 23. November 2022

Rundweg 11,8 km

Wanderstart in Mayen

Im Vorbereitungsteam
Monika Rogalski

Wanderführung
Joachim Rogalski

Einkehr zum „Döppekoche“-Essen
im Gasthaus „Im Römer“

Netteuferweg

Rückweg nach Mayen
auf der ehemaligen Bahntrasse

Vor dem Eisenbahntunnel der ehemaligen Bahntrasse

Bildungseinrichtung „Bernardshof“

Zährensmühle und Nette-Viadukt

Hausener Nettewasserfall